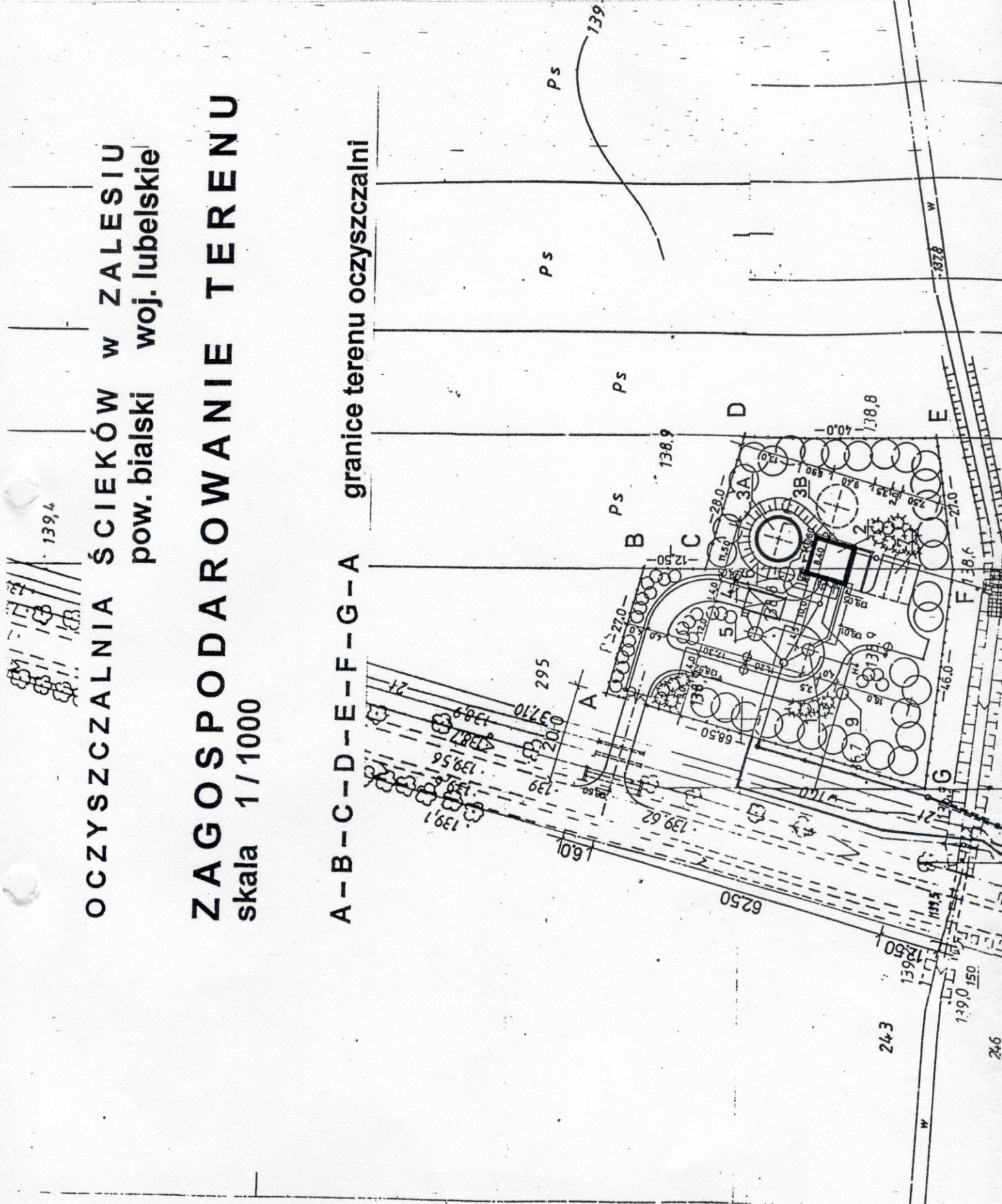
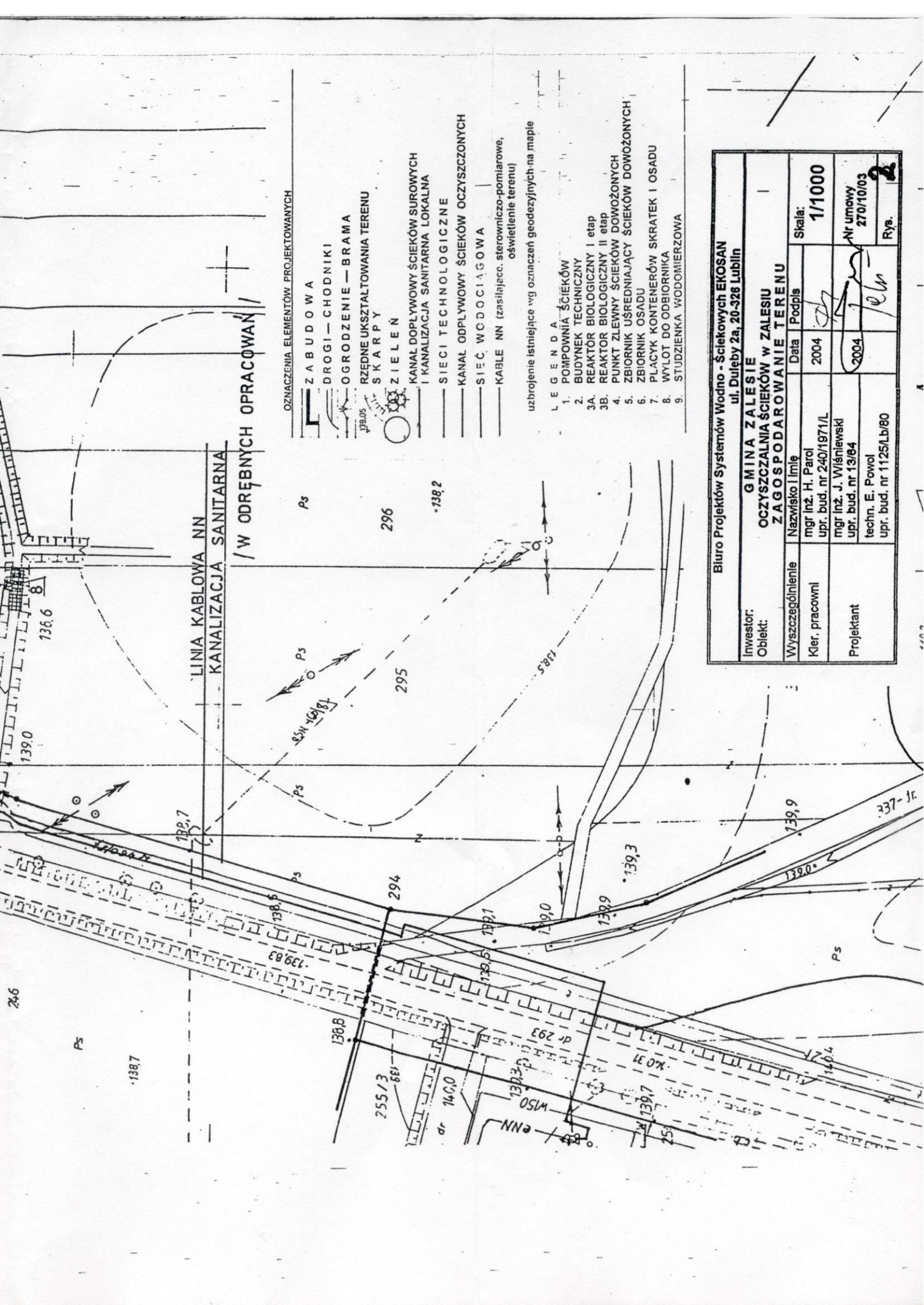


OCZYSZCZALNIA ŚCIEKÓW W ZALESIU
pow. bialski woj. lubelskie

ZAGOSPODAROWANIE TERENU
skala 1/1000

A-B-C-D-E-F-G-A granice terenu oczyszczalni





**LINIA KABLOWA NN
KANALIZACJA SANITARNA
/ W ODRĘBNYCH OPRACOWANIACH**

OZNACZENIA ELEMENTÓW PROJEKTOWANYCH

- ZABUDOWA
- DROGI — CHODNIKI
- OGRODZENIE — BRAMA
- RZĘDNE UKSZTAŁTOWANIA TERENU SKARPY
- ZIEMIENIOWY
- KANAL DOPŁYWOWY ŚCIEKÓW SUROWYCH I KANALIZACJA SANITARNA LOKALNA
- SIECI TECHNOLOGICZNE
- KANAL ODPLYWOWY ŚCIEKÓW OCZYSZCZONYCH
- SIEĆ WODOCIĄGOWA
- KABLE NN (zasilające, sterowniczo-pomiarowe, oświetlenie terenu)

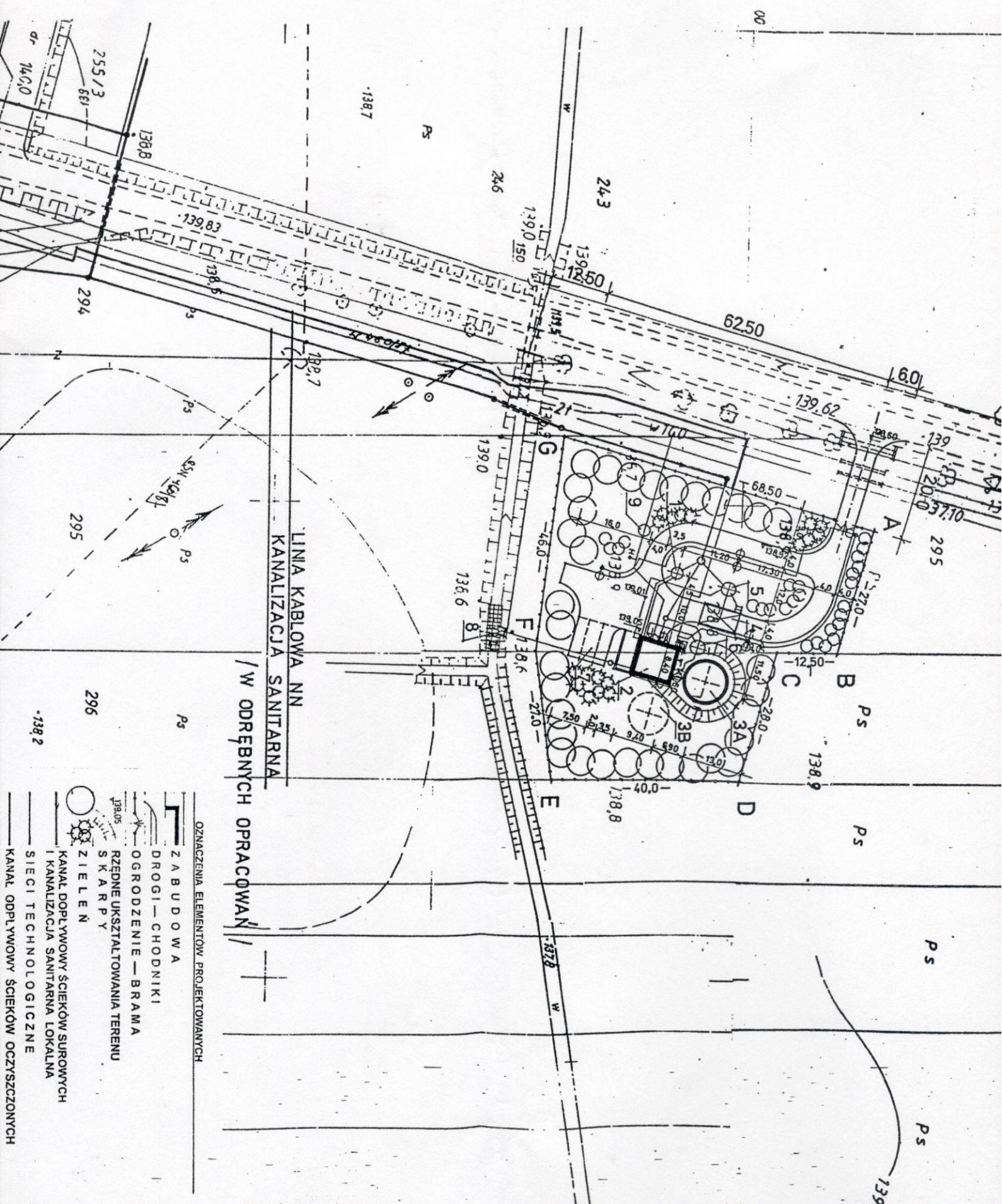
uzbrojenie istniejące wg oznaczeń geodezyjnych na mapie

LEGENDA

1. POMPOWIA ŚCIEKÓW
2. BUDYNEK TECHNICZNY
- 3A. REAKTOR BIOLOGICZNY I etap
- 3B. REAKTOR BIOLOGICZNY II etap
4. PUNKT ZLEWNY ŚCIEKÓW DOWOŻONYCH
5. ZBIORNIK OSADU
6. ZBIORNIK OSADU
7. PLACYSK KONTENERÓW SKRATEK I OSADU
8. WYLOT DO ODBIORNIKA
9. STUDZIENKA WODOMIERZOWA

Biuro Projektów Systemów Wodno - Ściekowych EKOSAN
ul. Duleby 2a, 20-326 Lublin

Inwestor: Obiekt:		GMINA ZALESIE OCZYSZCZALNIA ŚCIEKÓW W ZALESIU ZAGOSPODAROWANIE TERENU	
Wyszczególnienie	Nazwisko i imię	Data	Podpis
Kier. pracowni	mgr inż. H. Parol upr. bud. nr 240/1971/L	2004	
Projektant	mgr inż. J. Wiśniewski upr. bud. nr 13/84 techn. E. Powol upr. bud. nr 1125/L/80	2004	
Skala:		1/1000	
Nr umowy		270/10/03	
Ryb.		2	



LINIA KABLOWA NN
 KANALIZACJA SANITARNA
 W ODRĘBNYCH OPRACOWANIACH

OZNACZENIA ELEMENTÓW PROJEKTOWANYCH

ZABUDOWA

DROGI — CHODNIKI

OGRODZENIE — BRAMA

RZĘDNE UKSZTAŁTOWANIA TERENU

SKARPY

ZIELEN

KANAL DOPŁYWOWY ŚCIEKÓW SUROWYCH

I KANALIZACJA SANITARNA LOKALNA

SIECI TECHNOLOGICZNE

KANAL ODPLYWOWY ŚCIEKÓW OCZYSZCZONYCH