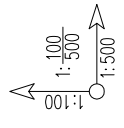
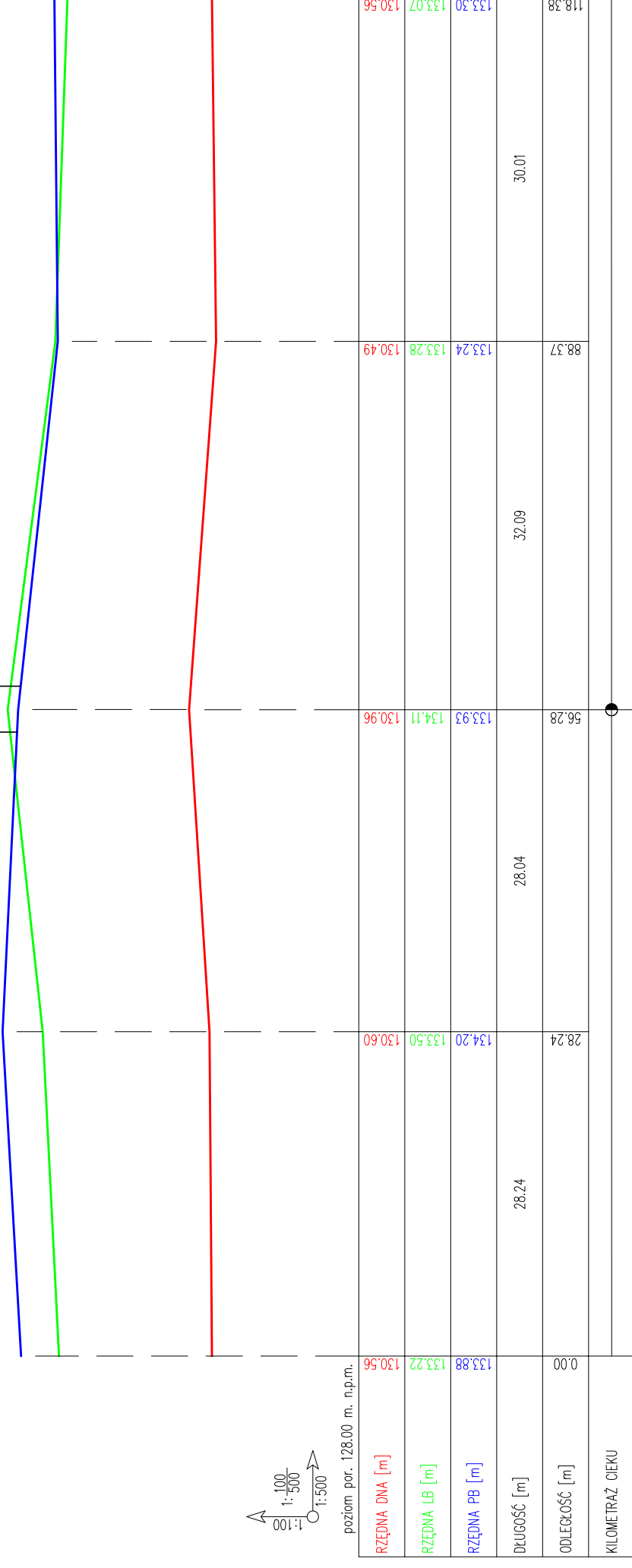
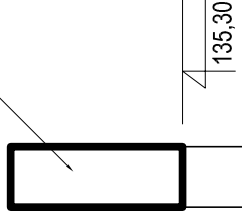


PROJ. KLADKA PIESZO-ROWEROWA



poziom por. 128.00 m. n.p.m.

RZĘDNA DN [m]	133.88	134.20	133.93	133.24	133.30
RZĘDNA LB [m]	133.22	133.50	134.11	133.28	133.07
RZĘDNA PB [m]	130.56	130.60	130.96	130.49	130.56
DŁUGOŚĆ [m]	28.24	28.04	32.09	30.01	
ODLEGŁOŚĆ [m]	0.00	56.28	88.37	118.38	
KILOMETRAŻ CIĘKU					

JEDNOSTKA PROJEKTOWA: ELEKTROWNIE WODNE ZENERIS SP. Z O.O.  
 UL. PADEREWSKIEGO 7, 61-770 POZNAŃ  
 ADRES DO KORESPONDENCJI:  
 UL. PADEREWSKIEGO 8, 61-770 POZNAŃ

**ZENERIS**

NAZWA INWESTYCJI:  
**BUDOWA KŁADKI PIESZO-ROWEROWEJ W CIĄGU TURYSTYCZNYM  
 NA RZECIE KRZNE W MIEJSCOWOŚCI HORBÓW KOLONIA**

INWESTOR:  
 GMINA ZALESIE  
 UL. WARSZAWSKA 34  
 21-512 ZALESIE

ADRES INWESTYCJI:  
 DZ. NR: 15, 16, 14, 367  
 OBRĘB: 0007 HORBÓW KOLONIA  
 GMINA: ZALESIE  
 POWIAT: BIAŁSKI  
 WOJ.: LUBELSKIE

NR UMOWY:  
 GI7031.1.2017 Z DNIA 14.02.2017

NR PROJEKTU:  
 2017/4/3

STADIUM:  
**PROJEKT WYKONAWCZY**

TREŚĆ RYSUNKU:

DATA: 11.2017

SKALA: 1:100  
 1:500

NR RYSUNKU: **2**

PROJEKTANT:  
 mgr inż. STEFAN WYCZKOŃSKI  
 upr. w specj. konsr.-bud. nr-WP/1026/PWCK/15

OPRACOWUJĄCY:  
 mgr inż. KINGA CHWIĄŁKOWSKA

PODPIS:

**PROFIL PODŁUŻNY RZEKI KRZNA**