



GMINNA EWIDENCJA ZABYTKÓW GMINY ZALESIE



ZESTAWIENIE ZABYTKÓW NIERUCHOMYCH WPISANYCH DO GMINNEJ EWIDENCJI ZABYTKÓW GMINY ZALESIE

Tabela nr 1: Wykaz zabytków wpisanych do rejestru zabytków nieruchomych województwa Lubelskiego.

L.p.	Obiekt/obecna funkcja	Numer rejestru	Okres powstania
DOBRYŃ DUŻY			
1	Kościół rzymsko kat. pw. Chrystusa Króla, wraz z otaczającym drzewostanem	A/1327	Lata 20. – lata 40. XX wieku
HORBÓW			
2	Dawna cerkiew prawosławna, ob. kościół paraf. rzymskokat. pw. Przemienienia Pańskiego, z cmentarzem przykościelnym i otaczającym drzewostanem	A/1367	2 poł. XIX wieku
3	Cmentarz wojenny austriacki z okresu I wojny światowej	A/1336	1915 rok
MALOWA GÓRA			
4	Zespół kościoła parafialnego: kościół pw. Przemienienia Pańskiego, plebania, ogrodzenie kościoła z bramą, pozostałości cmentarza kościelnego, drzewostan przy kościele i plebanii	A/1400	1905 – 1909 Pocz. XX wieku

Zródło: opracowanie własne na podstawie danych Wojewódzkiego Urzędu Ochrony Zabytków w Lublinie, delegatura Biela Podlaska

Tabela nr 2: Wykaz obiektów zabytkowych znajdujących się w wojewódzkiej ewidencji zabytków.

L.p.	Obiekt/obecna funkcja	Położenie/Adres	Okres powstania
DOBRYŃ DUŻY			
1	Dom (chałupa)	Nr domu 72 Działka ew. nr 630	1922 rok
2	Dom (chałupa)	Nr domu 134 Działka ew. nr 504	1900 rok
3	Zespół fortów - dzieło międzyfortowe	Działka ew. nr 1032	XX wiek, 1914-1915 rok
4	Cmentarz prawosławny	Działka ew. nr 259	XIX wiek
HORBÓW			
5	Założenie folwarczno - ogrodowe	Działki ew. nr 334, 231/4	XIX wiek
6	Cmentarz unicki	Działka ew. nr 334	przed 1825 rokiem
7	Cmentarz rzymskokatolicki	Działka ew. nr 42	XIX wiek
KIJOWIEC			
8	Dom (chałupa)	Nr domu 94 Działka ew. nr 238	XX wiek
9	Cmentarz prawosławny	Działka ew. nr 281	pocz. XX wieku
KOCZUKÓWKA			
10	Park dworski	Działki ew. nr 260/1, 261/1, 266/1	XIX wiek
LACHÓWKA MAŁA			
11	Dom (chałupa)	Nr domu 21 Działka ew. nr 130/4	1900 rok
MALOWA GÓRA			
12	Cmentarz rzymskokatolicki	Działka ew. nr 139	XIX wiek
13	Dawna dzwonnica, ob. kaplica cmentarna	Działka ew. nr 139	1906 rok
MOKRANY			
14	Założenie dworsko - ogrodowe	Działki ew. nr 2, 3, 4, 5,	XIX wiek

		6/2, 7, 8/3, 8/5, 9/1, 203, 204, 245/2, 198/2, 808	
WÓLKA DOBRYŃSKA			
15	Cmentarz rzymskokatolicki	Działka ew. nr 773	przed 1660 rokiem
ZALESIE			
16	Założenie dworsko-ogrodowe	Działki ew. nr 225/2, 225/1, 224/6, 219/21, 219/19, 219/11, 219/20, 219/22, 219/11, 219/12, 219/13, 219/14, 219/17, 219/16	XIX wiek

Źródło: opracowanie własne na podstawie danych Wojewódzkiego Urzędu Ochrony Zabytków w Lublinie, delegatura Biała Podlaska

Tabela nr 3: Wykaz kart adresowych zabytków postulowanych do objęcia ochroną poprzez wpis do Gminnej ewidencji zabytków.

L.p.	Obiekt/obecna funkcja	Położenie/Adres	Okres powstania
DERECZANKA			
1	Dom (chałupa)	Nr domu 32; Działka ew. nr 197	k. XIX wieku
2	Dom (chałupa)	Nr domu 15; Działka ew. nr 95	k. XIX wieku
3	Dom (chałupa)	Nr domu 18; Działka ew. nr 97	XIX wiek
DOBRYŃ DUŻY			
4	Zbiorowa mogiła żołnierzy niemieckich poległych w czasie I wojny światowej w 1918 roku	Działka ew. nr 577 (w jej południowej części)	1918 rok
5	Przydrożny krzyż drewniany	Działka ew. nr 557/2	1901 rok
6	Przydrożna kapliczka murowana	Działka ew. nr 601	40. XX wieku (?)
7	Kościół rzymsko kat. pw. Chrystusa Króla, wraz z otaczającym drzewostanem	Działka ew. nr 580	1942 – 1944 rok
8	Dom (chałupa)	Nr domu 72 Działka ew. nr 630	1922 rok
9	Dom (chałupa)	Nr domu 134 Działka ew. nr 504	1900 rok
10	Zespół fortów - dzieło międzyfortowe	Działka ew. nr 1032	XX wiek, 1914-1915 rok
11	Cmentarz prawosławny	Działka ew. nr 259	XIX wiek
DOBRYŃ MAŁY			
12	Przydrożny krzyż drewniany	Działka ew. nr 159	1943 rok
13	Przydrożna kapliczka murowana	Działka ew. nr 194/2	1943 rok
14	Dom (chałupa)	Nr domu 44; Działka ew. nr 137	Ok. 1920 roku
HORBÓW			
15	Przydrożna kapliczka murowana	Działka ew. nr 43	Lata 30. XX wieku
16	Dawna cerkiew prawosławna, ob. kościół paraf. rzymskokat. pw. Przemienienia Pańskiego, z cmentarzem przykościelnym i otaczającym drzewostanem	Działka ew. nr 44	2 poł. XIX wieku
17	Cmentarz wojenny austriacki z okresu I	Działka ew. nr 46	1915 rok

	wojny światowej		
18	Założenie folwarczno - ogrodowe	Działki ew. nr 334, 231/4	XIX wiek
19	Cmentarz unicki	Działka ew. nr 334	przed 1825 rokiem
20	Cmentarz rzymskokatolicki	Działka ew. nr 42	XIX wiek
KIJOWIEC			
21	Szkoła podstawowa w Kijowcu	Działka ew. nr 306	1938 rok
22	Pozostałości cmentarza w Kijowcu	Działka ew. nr 306	2 połowa XIX wieku
23	Dom (chałupa)	Nr domu 94 Działka ew. nr 238	XX wiek
24	Cmentarz prawosławny	Działka ew. nr 281	pocz. XX wieku
KIJOWIEC KOLONIA			
25	Przydrożna kapliczka murowana	Działka ew. nr 76/2	1938 rok
KŁODA MAŁA			
26	Przydrożny krzyż drewniany	Działka ew. nr 331/1	30 kwietnia 1905 rok
KOCZUKÓWKA			
27	Park dworski	Działki ew. nr 260/1, 261/1, 266/1	XIX wiek
LACHÓWKA MAŁA			
28	Dom (chałupa)	Nr domu 21 Działka ew. nr 130/4	1900 rok
MAŁOWA GÓRA			
29	Dawna dzwonnica, ob. kaplica cmentarna	Działka ew. nr 139	1906 rok
30	Zespół kościoła parafialnego: kościół pw. Przemienienia Pańskiego, plebania, ogrodzenie kościoła z bramą, pozostałości cmentarza kościelnego, drzewostan przy kościele i plebanii	Działki ew. nr 3, 39/1	1905 – 1909 pocz. XX wieku
31	Cmentarz rzymskokatolicki	Działka ew. nr 139	XIX wiek
MOKRANY			
32	Założenie dworsko - ogrodowe	Działki ew. nr 2, 3, 4, 5, 6/2, 7, 8/3, 8/5, 9/1, 203, 204, 245/2, 198/2, 808	XIX wiek
NOWOSIÓŁKI			
33	Przydrożna kapliczka murowana	Działka ew. nr 218	1928 rok
MOKRANY STARE			
34	Dom (chałupa)	Nr domu 11 Działka ew. nr 42	Ok. 1925 roku
35	Dom (chałupa)	Nr domu 16; Działka ew. nr 439/1	1920 rok
36	Przydrożny krzyż	Działka ew. nr 433	1905 rok
WÓLKA DOBRYŃSKA			
37	Cmentarz rzymskokatolicki	Działka ew. nr 773	przed 1660 rokiem
ZALESIE			
38	Założenie dworsko-ogrodowe	Działki ew. nr 225/2, 225/1, 224/6, 219/21, 219/19, 219/11, 219/20, 219/22, 219/11, 219/12, 219/13, 219/14, 219/17, 219/16	XIX wiek

Źródło: opracowanie własne na podstawie danych Wojewódzkiego Urzędu Ochrony Zabytków w Lublinie, delegatura Biała Podlaska


Tabela nr 4: Wykaz stanowisk archeologicznych znajdujących się na terenie gminy Zalesie.

np.	Miejscowość	Gmina	obszar AZP	Nr stan. na obszarze	Nr stan. w miejsc.
1	Berezówka	Zalesie	59-89	5	1
2	Berezówka	Zalesie	59-89	7	2
3	Berezówka	Zalesie	59-89	11	3
4	Berezówka	Zalesie	59-89	12	4
5	Berezówka	Zalesie	59-89	13	5
6	Berezówka	Zalesie	59-89	14	6
7	Berezówka	Zalesie	59-89	15	7
8	Berezówka	Zalesie	59-89	16	8
9	Berezówka	Zalesie	59-89	17	9
10	Berezówka	Zalesie	59-89	18	10
11	Dereczanka	Zalesie	59-89	27	1
12	Dereczanka	Zalesie	59-89	31	2
13	Dereczanka	Zalesie	59-89	32	3
14	Dereczanka	Zalesie	59-89	33	4
15	Dobryń Duży	Zalesie	59-89	1	1
16	Dobryń Duży	Zalesie	59-89	2	2
17	Dobryń Duży	Zalesie	59-89	3	3
18	Dobryń Duży	Zalesie	60-89	20	2
19	Dobryń Duży-Kolonia	Zalesie	60-89	19	1
20	Dobryń Duży-Kolonia	Zalesie	60-89	21	3
21	Dobryń Mały	Zalesie	60-89	6	1
22	Dobryń Mały	Zalesie	60-89	7	2
23	Dobryń Mały	Zalesie	60-89	8	3
24	Dobryń Mały	Zalesie	60-89	9	4
25	Dobryń Mały	Zalesie	60-89	10	5
26	Dobryń Mały	Zalesie	60-89	11	6
27	Dobryń Mały	Zalesie	60-89	12	3
28	Dobryń Mały	Zalesie	60-89	22	7
29	Horbów	Zalesie	60-88	1	1
30	Horbów	Zalesie	60-88	10	2
31	Horbów	Zalesie	60-88	24	3


32	Horbów	Zalesie	60-88	27	4
33	Horbów	Zalesie	60-88	28	5
34	Horbów	Zalesie	60-88	29	6
35	Horbów	Zalesie	60-88	30	7
36	Horbów	Zalesie	60-88	31	8
37	Horbów	Zalesie	60-88	32	9
38	Kijowiec	Zalesie	60-88	4	5
39	Kijowiec	Zalesie	60-89	1	1
40	Kijowiec	Zalesie	60-88	2	1
41	Kijowiec	Zalesie	60-88	5	6
42	Kijowiec	Zalesie	60-88	6	7
43	Kijowiec	Zalesie	60-88	7	8
44	Kijowiec	Zalesie	60-88	8	9
45	Kijowiec	Zalesie	60-89	23	2
46	Kijowiec	Zalesie	60-89	24	3
47	Kijowiec	Zalesie	60-89	25	4
48	Kijowiec-Kolonia	Zalesie	59-89	28	1
49	Kijowiec-Kolonia	Zalesie	60-89	26	2
50	Kijowiec-Kolonia	Zalesie	60-89	27	3
51	Kijowiec-Kolonia	Zalesie	60-89	28	4
52	Kijowiec-Kolonia	Zalesie	60-89	29	5
53	Kijowiec-Kolonia	Zalesie	60-89	30	6
54	Kijowiec-Kolonia	Zalesie	60-89	31	7
55	Kijowiec-Kolonia	Zalesie	60-89	32	8
56	Kłoda Duża	Zalesie	61-88	7	1
57	Kłoda Duża	Zalesie	61-88	11	2
58	Kłoda Duża	Zalesie	61-88	12	3
59	Koczukówka	Zalesie	60-88	3	1
60	Koczukówka	Zalesie	60-88	9	2
61	Lachówka Duża	Zalesie	60-89	3	1
62	Lachówka Mała	Zalesie	60-89	4	1
63	Lachówka Mała	Zalesie	60-89	5	2
64	Malowa Góra	Zalesie	59-89	4	1

65	Malowa Góra	Zalesie	59-89	34	2
66	Malowa Góra	Zalesie	59-89	35	3
67	Malowa Góra	Zalesie	59-89	36	4
68	Malowa Góra	Zalesie	59-89	37	5
69	Malówka	Zalesie	59-90	2	1
70	Malówka	Zalesie	59-90	3	2
71	Mokrany Stare	Zalesie	59-89	6	2
72	Mokrany Stare	Zalesie	59-90	1	1
73	Nowosiółki	Zalesie	59-89	19	1
74	Nowosiółki	Zalesie	59-89	20	2
75	Nowosiółki	Zalesie	59-89	21	3
76	Nowosiółki	Zalesie	59-89	22	4
77	Nowosiółki	Zalesie	59-89	23	5
78	Nowosiółki	Zalesie	59-89	24	6
79	Nowosiółki	Zalesie	59-89	25	7
80	Nowosiółki	Zalesie	59-89	26	8
81	Ogródki	Zalesie	59-89	29	1
82	Ogródki	Zalesie	59-89	30	2
83	Wólka Dobryńska	Zalesie	60-89	13	1
84	Wólka Dobryńska	Zalesie	60-89	14	2
85	Wólka Dobryńska	Zalesie	60-89	15	3
86	Wólka Dobryńska	Zalesie	60-89	16	4
87	Wólka Dobryńska	Zalesie	60-89	17	5
88	Wólka Dobryńska	Zalesie	60-89	18	6
89	Zalesie	Zalesie	60-88	11	3
90	Zalesie	Zalesie	60-88	12	4
91	Zalesie	Zalesie	60-88	13	5
92	Zalesie	Zalesie	60-89	2	1
93	Zalesie	Zalesie	60-89	36	6
94	Zalesie	Zalesie	61-88	1	2


Źródło: opracowanie własne na podstawie danych Wojewódzkiego Urzędu Ochrony Zabytków w Lublinie, delegatura Biała Podlaska



**KARTY ADRESOWE ZABYTKÓW NIERUCHOMYCH
POSTULOWANYCH DO OBJĘCIA OCHRONĄ
POPRAZ WPIS DO GMINNEJ EWIDENCJI ZABYTKÓW**


<p>GEZ</p>	<p>KARTA ADRESOWA ZABYTKU NIERUCHOMEGO</p>		<p>3. Miejscowość</p>	<p>DERECZANKA</p>
<p>1. Nazwa DOM (CHAŁUPA)</p>	<p>2. Czas powstania Koniec XIX wieku</p>		<p>4. Adres Nr domu: 32 Działka ewidencyjna nr 197</p>	
<p>8. Fotografia z opisem wskazującym orientację</p> 			<p>5. Przynależność administracyjna Województwo - Lubelskie Powiat - Bialski Gmina - Zalesie</p>	
			<p>6. Formy ochrony</p>	
			<p>7. Opracowanie karty adresowej (autor, data i podpis) Anita Najdyhor, 25.07.2012 r.</p>	

Orientacja zdjęcia – widok w kierunku pn-wsch;
Autor zdjęcia: Anita Najdyhor, dnia 22.06.2012r.

GEZ	KARTA ADRESOWA ZABYTKU NIERUCHOMEGO
1. Nazwa DOM (CHAŁUPA)	2. Czas powstania Koniec XIX wieku
<p>8. Fotografia z opisem wskazującym orientację</p> 	
3. Miejscowość DERECZANKA	4. Adres Nr domu: 15 Działka ewidencyjna nr 95
5. Przynależność administracyjna Województwo - Lubelskie Powiat - Bialski Gmina - Zalesie	6. Formy ochrony
7. Opracowanie karty adresowej (autor, data i podpis) Anita Najdyhor, 25.07.2012 r.	

Orientacja zdjęcia – widok w kierunku pn;
Autor zdjęcia: Anita Najdyhor, dnia 22.06.2012r.

<p>GEZ</p>	<p>KARTA ADRESOWA ZABYTKU NIERUCHOMEGO</p>	
<p>1. Nazwa DOM (CHAŁUPA)</p>	<p>2. Czas powstania XIX wiek</p>	<p>3. Miejscowość DERECZANKA</p>
<p>8. Fotografia z opisem wskazującym orientację</p>		
<p>Orientacja zdjęcia – widok w kierunku pn; Autor zdjęcia: Anita Najdyhor, dnia 22.06.2012r.</p>		
<p>4. Adres Nr domu: 18 Działka ewidencyjna nr 97</p>		
<p>5. Przynależność administracyjna Województwo - Lubelskie Powiat - Bialski Gmina - Zalesie</p>		
<p>6. Formy ochrony</p>		
<p>7. Opracowanie karty adresowej (autor, data i podpis) Anita Najdyhor, 25.07.2012 r.</p>		

<p>GEZ</p>	<p>KARTA ADRESOWA ZABYTKU NIERUCHOMEGO</p>
<p>1. Nazwa ZBIOROWA MOGIŁA ŻOŁNIERZY NIEMIECKICH POLEGLYCH W I WOJNIE ŚWIATOWEJ W 1918 ROKU</p>	<p>2. Czas powstania 1918 rok</p>
<p>3. Miejscowość DOBRYŃ DUŻY</p> <p>4. Adres Dziąłka ewidencyjna nr 577 (w jej południowej części)</p> <p>5. Przynależność administracyjna Województwo - Lubelskie Powiat - Bialski Gmina - Zalesie</p> <p>6. Formy ochrony</p> <p>7. Opracowanie karty adresowej (autor, data i podpis) Anita Najdyhor, 25.07.2012 r.</p>	<p>8. Fotografia z opisem wskazującym orientację</p>  <p>Orientacja zdjęcia – widok w kierunku zach; Autor zdjęcia: Anita Najdyhor, dnia 22.06.2012r.</p>

GEZ KARTA ADRESOWA ZABYTKU NIERUCHOMEGO	3. Miejscowość DOBRYŃ DUŻY
1. Nazwa PRZYDROŻNY KRZYŻ DREWNIANY	2. Czas powstania 1901 rok
8. Fotografia z opisem wskazującym orientację <div data-bbox="320 1046 1316 1824" data-label="Image"> </div>	
8. Fotografia z opisem wskazującym orientację Orientacja zdjęcia – widok w kierunku pd; Autor zdjęcia: Anita Najdyhor, dnia 22.06.2012r.	
4. Adres Działka ewidencyjna nr 557/2	
5. Przynależność administracyjna Województwo - Lubelskie Powiat - Bialski Gmina - Zalesie	
6. Formy ochrony	
7. Opracowanie karty adresowej (autor, data i podpis) Anita Najdyhor, 25.07.2012 r.	

GEZ KARTA ADRESOWA ZABYTKU NIERUCHOMEGO

1. Nazwa
PRZYDROŻNA KAPLICZKA MUROWANA

2. Czas powstania
40. XX wieku (?)

8. Fotografia z opisem wskazującym orientację



Orientacja zdjęcia – widok w kierunku Pd;
Autor zdjęcia: Anita Najdyhor, dnia 22.06.2012r.

3. Miejscowość

DOBRYŃ DUŻY

4. Adres

Przy posesji nr 100,
przy działce ewidencyjnej nr 601

5. Przynależność administracyjna

Województwo - Lubelskie

Powiat - Bialski

Gmina - Zalesie

6. Formy ochrony

7. Opracowanie karty adresowej
(autor, data i podpis)

Anita Najdyhor, 25.07.2012 r.

GEZ

KARTA ADRESOWA ZABYTKU NIERUCHOMEGO

1. Nazwa

KOŚCIÓŁ RZYMSKOKATOLICKI P.W. CHRYSYSTUSA KRÓLA,
ob. kościół rzymskokat. filialny parafii p.w. Przemienienia
Pańskiego w Malowej Górze, WRAZ Z OTACZAJĄCYM
DRZEWOSTANEM

2. Czas powstania
1942 – 1944 rok

3. Miejscowość

DOBRYŃ DUŻY

8. Fotografia z opisem wskazującym orientację



4. Adres

Działka ewidencyjna nr 580

5. Przynależność administracyjna

Województwo - Lubelskie

Powiat - Bialski

Gmina - Zalesie

6. Formy ochrony

Wpis do rejestru zabytków

Numer rejestru – A/1327 (d. A/280)

Decyzja Wojewody Białkopodlaskiego z dn.

17.09.1997, znak: PSOZ-1109/2197

7. Opracowanie karty adresowej
(autor, data i podpis)


Anita Najdyhor, 25.07.2012 r.

Orientacja zdjęcia – widok w kierunku pn;



Autor zdjęcia: Anita Najdyhor, dnia 22.06.2012r.

GEZ	KARTA ADRESOWA ZABYTKU NIERUCHOMEGO		3. Miejscowość
1. Nazwa	DOM (CHAŁUPA)	2. Czas powstania 1922 rok	DOBRYŃ DUŻY
8. Fotografia z opisem wskazującym orientację			4. Adres
			Dobryń Duży 72 Dziąłka ewidencyjna nr 630
			5. Przynależność administracyjna
			Województwo - Lubelskie Powiat - Bialski Gmina - Zalesie
			6. Formy ochrony
			7. Opracowanie karty adresowej (autor, data i podpis)
			Anita Najdyhor, 25.07.2012 r.

Orientacja zdjęcia – widok w kierunku pn;
 Autor zdjęcia: Anita Najdyhor, dnia 22.06.2012r.

GEZ	KARTA ADRESOWA ZABYTKU NIERUCHOMEGO		3. Miejscowość
1. Nazwa	DOM (CHAŁUPA)		DOBRYŃ DUŻY
2. Czas powstania	1900 rok		4. Adres
8. Fotografia z opisem wskazującym orientację			Dobryń Duży 134 Działka ewidencyjna nr 504
5. Przynależność administracyjna			6. Formy ochrony
			Województwo - Lubelskie Powiat - Bialski Gmina - Zalesie
			7. Opracowanie karty adresowej (autor, data i podpis)
			Anita Najdyhor, 25.07.2012 r.

Orientacja zdjęcia – widok w kierunku pd;
 Autor zdjęcia: Anita Najdyhor, dnia 22.06.2012r.

GEZ KARTA ADRESOWA ZABYTKU NIERUCHOMEGO	3. Miejscowość DOBRYŃ DUŻY
1. Nazwa ZESPÓŁ FORTÓW – DZIEŁO MIĘDZYFORTOWE	2. Czas powstania XX wiek, 1914-1915 rok
8. Fotografia z opisem wskazującym orientację <div style="display: flex; justify-content: space-around; align-items: center;">   </div>	
4. Adres Działka ewidencyjna nr 1032	
5. Przynależność administracyjna Województwo - Lubelskie Powiat - Bialski Gmina - Zalesie	
6. Formy ochrony	
7. Opracowanie karty adresowej (autor, data i podpis) Anita Najdyhor, 25.07.2012 r.	

Orientacja zdjęcia – zdjęcie pierwsze - widok w kierunku pn-zach,
zdjęcie drugie - widok w kierunku pn;
Autor zdjęcia: Marian Więcierzewski, dnia 10.08.2012r.

GEZ KARTA ADRESOWA ZABYTKU NIERUCHOMEGO

1. Nazwa

CMENTARZ PRAWOSŁAWNY

2. Czas powstania
XIX wiek

8. Fotografia z opisem wskazującym orientację



Orientacja zdjęcia – widok w kierunku zach;
Autor zdjęcia: Anita Najdyhor, dnia 22.06.2012r.

3. Miejscowość

DOBRYŃ DUŻY

4. Adres

Działka ew. nr 259,
w lesie ok. 130 m od drogi lokalnej, ok. 1 km
na zachód od miejscowości Dobryń Duży

5. Przynależność administracyjna

Województwo - Lubelskie

Powiat - Bialski

Gmina - Zalesie

6. Formy ochrony

7. Opracowanie karty adresowej
(autor, data i podpis)

Anita Najdyhor, 25.07.2012 r.

GEZ KARTA ADRESOWA ZABYTKU NIERUCHOMEGO

1. Nazwa
PRZYDROŻNY KRZYŻ DREWNIANY

2. Czas powstania
1943 rok

8. Fotografia z opisem wskazującym orientację



Orientacja zdjęcia – widok w kierunku pd;
Autor zdjęcia: Anita Najdyhor, dnia 22.06.2012r.

3. Miejscowość DOBRYŃ MAŁY
4. Adres przy zabudowie o nr 29 Działka ewidencyjna nr 159
5. Przynależność administracyjna Województwo - Lubelskie Powiat - Bialski Gmina - Zalesie
6. Formy ochrony
7. Opracowanie karty adresowej (autor, data i podpis) Anita Najdyhor, 25.07.2012 r.


GEZ KARTA ADRESOWA ZABYTKU NIERUCHOMEGO

1. Nazwa

PRZYDROŻNA KAPLICZKA MUROWANA

2. Czas powstania
1943 rok

8. Fotografia z opisem wskazującym orientację



Orientacja zdjęcia – widok w kierunku pd;
Autor zdjęcia: Anita Najdyhor, dnia 22.06.2012r.

3. Miejscowość

DOBRYŃ MAŁY

4. Adres

Działka ewidencyjna nr 194/2

5. Przynależność administracyjna

Województwo - Lubelskie

Powiat - Bialski


Gmina - Zalesie

6. Formy ochrony

7. Opracowanie karty adresowej
(autor, data i podpis)

Anita Najdyhor, 25.07.2012 r.


GEZ KARTA ADRESOWA ZABYTKU NIERUCHOMEGO	3. Miejscowość DOBRYŃ MAŁY
1. Nazwa DOM (CHAŁUPA)	4. Adres Nr domu: 44 Dziątka ewidencyjna nr 137
8. Fotografia z opisem wskazującym orientację <div data-bbox="431 818 1139 2046" data-label="Image"> </div>	5. Przynależność administracyjna Województwo - Lubelskie Powiat - Bialski Gmina - Zalesie
	6. Formy ochrony
8. Fotografia z opisem wskazującym orientację Orientacja zdjęcia – widok w kierunku pn-zach; Autor zdjęcia: Anita Najdyhor, dnia 22.06.2012r.	7. Opracowanie karty adresowej (autor, data i podpis) Anita Najdyhor, 25.07.2012 r.



<p>GEZ KARTA ADRESOWA ZABYTKU NIERUCHOMEGO</p>	<p>3. Miejscowość HORBÓW</p>
<p>1. Nazwa PRZYDROŻNA KAPLICZKA MUROWANA</p>	<p>4. Adres Działka ewidencyjna nr 43 (w jej południowej części, przy skrzyżowaniu dróg)</p>
<p>8. Fotografia z opisem wskazującym orientację</p> 	<p>5. Przynależność administracyjna Województwo - Lubelskie Powiat - Bialski Gmina - Zalesie</p>
<p>1. Czas powstania Lata 30. XX wieku</p>	<p>6. Formy ochrony</p>
<p>8. Fotografia z opisem wskazującym orientację</p>	<p>7. Opracowanie karty adresowej (autor, data i podpis) Anita Najdyhor, 25.07.2012 r.</p>

Orientacja zdjęcia – widok w kierunku pn;
Autor zdjęcia: Anita Najdyhor, dnia 22.06.2012r.

<p>GEZ</p>	<p>KARTA ADRESOWA ZABYTKU NIERUCHOMEGO</p>		<p>3. Miejscowość</p>
<p>1. Nazwa DAWNA CERKIEW PRAWOSŁAWNA, ob. kościół paraf. rzymskokat. p.w. Przemienienia Pańskiego, Z CMENTARZEM PRZYKOŚCIELNYM I OTACZAJACYM DRZEWOSTANEM</p>	<p>2. Czas powstania II poł. XIX wieku</p>		<p>4. Adres Dziąłka ewidencyjna nr 44</p>
<p>8. Fotografia z opisem wskazującym orientację</p>	<p>5. Przynależność administracyjna Województwo - Lubelskie Powiat - Bialski Gmina - Zalesie</p>		<p>6. Formy ochrony Wpis do rejestru zabytków Numer rejestru – A/1367 (d. A/229) Decyzja WKZ w Białej Podlaskiej z dn. 13.10.1993, znak: PSOZ-588/2/93</p>

Orientacja zdjęcia – widok w kierunku pn,
 Autor zdjęcia: Anita Najdyhor, dnia 22.06.2012r.

<p>GEZ</p>	<p>KARTA ADRESOWA ZABYTKU NIERUCHOMEGO</p>		<p>3. Miejscowość HORBÓW</p>
<p>1. Nazwa CMENTARZ WOJENNY AUSTRIACKI Z OKRESU I WOJNY SWIATOWEJ</p>	<p>2. Czas powstania 1915 rok</p>	<p>4. Adres Działka ewidencyjna nr 46 (w jej wschodniej części, za zabudową zagrodową)</p>	
<p>8. Fotografia z opisem wskazującym orientację</p> 			<p>5. Przynależność administracyjna Województwo - Lubelskie Powiat - Bialski Gmina - Zalesie</p>
<p>Orientacja zdjęcia – widok w kierunku zach; Autor zdjęcia: Anita Najdyhor, dnia 22.06.2012r.</p>			<p>6. Formy ochrony Wpis do rejestru zabytków Numer rejestru – A/1336 (d. A/265) Decyzja WKZ w Białej Podlaskiej z dn. 10.02.1997, znak: PSOZ-95/1/97</p>
			<p>7. Opracowanie karty adresowej (autor, data i podpis) Anita Najdyhor, 25.07.2012 r.</p>

GEZ	KARTA ADRESOWA ZABYTJKU NIERUCHOMEGO		3. Miejscowość
1. Nazwa	ZAŁOŻENIE FOLWARYCZNO - OGRODOWE		HORBÓW
2. Czas powstania	XIX wiek		4. Adres
8. Fotografia z opisem wskazującym orientację			Działka ewidencyjna nr 334, 231/4
			5. Przynależność administracyjna
			Województwo - Lubelskie Powiat - Bialski Gmina - Zalesie
Orientacja zdjęcia – zdjęcie górne - widok w kierunku zach, Zdjęcie dolne - widok w kierunku wsch; Autor zdjęcia: Anita Najdyhor, dnia 22.06.2012r.			6. Formy ochrony
			7. Opracowanie karty adresowej (autor, data i podpis)
			Anita Najdyhor, 25.07.2012 r.

GEZ KARTA ADRESOWA ZABYTKU NIERUCHOMEGO

1. Nazwa

CMENTARZ UNICKI

2. Czas powstania

Przed 1825 rokiem

8. Fotografia z opisem wskazującym orientację



Orientacja zdjęcia – zdjęcie po lewej stronie - widok w kierunku pd,
zdjęcie po prawej stronie - widok w kierunku wsch
Autor zdjęcia: Anita Najdyhor, dnia 22.06.2012r.

3. Miejscowość

HORBÓW

4. Adres

Działka ewidencyjna nr 334

5. Przynależność administracyjna

Województwo - Lubelskie


Powiat - Bialski

Gmina - Zalesie

6. Formy ochrony


7. Opracowanie karty adresowej
(autor, data i podpis)


Anita Najdyhor, 25.07.2012 r.

GEZ	KARTA ADRESOWA ZABYTJKU NIERUCHOMEGO		3. Miejscowość
1. Nazwa	CMENTARZ RZYMSKOKATOLICKI, cmentarz przykościelny		HORBÓW
8. Fotografia z opisem wskazującym orientację			4. Adres Działka ewidencyjna nr 42
			5. Przynależność administracyjna
			Województwo - Lubelskie
			Powiat - Bialski
			Gmina - Zalesie
			6. Formy ochrony
			7. Opracowanie karty adresowej (autor, data i podpis)
			Anita Najdyhor, 25.07.2012 r.

Orientacja zdjęcia – widok w kierunku pn;
 Autor zdjęcia: Anita Najdyhor, dnia 22.06.2012r.

GEZ	KARTA ADRESOWA ZABYTKU NIERUCHOMEGO		3. Miejscowość
1. Nazwa SZKOŁA PODSTAWOWA	2. Czas powstania 1938 rok		KIJOWIEC
8. Fotografia z opisem wskazującym orientację			4. Adres Działka ewidencyjna nr 306
			5. Przynależność administracyjna Województwo - Lubelskie Powiat - Bialski Gmina - Zalesie
			6. Formy ochrony
<p>Orientacja zdjęcia – widok w kierunku pn; Autor zdjęcia: Anita Najdyhor, dnia 22.06.2012r.</p>			7. Opracowanie karty adresowej (autor, data i podpis) Anita Najdyhor, 25.07.2012 r.

GEZ	KARTA ADRESOWA ZABYTKU NIERUCHOMEGO		3. Miejscowość KIJOWIEC
1. Nazwa POZOSTAŁOŚCI CMENTARZA	2. Czas powstania II połowa XIX wieku		4. Adres Działka ewidencyjna nr 306
8. Fotografia z opisem wskazującym orientację 			5. Przynależność administracyjna Województwo - Lubelskie Powiat - Bialski Gmina - Zalesie
Orientacja zdjęcia – widok w kierunku pn; Autor zdjęcia: Anita Najdyhor, dnia 22.06.2012r.			6. Formy ochrony 7. Opracowanie karty adresowej (autor, data i podpis) Anita Najdyhor, 25.07.2012 r.


GEZ	KARTA ADRESOWA ZABYTKU NIERUCHOMEGO		3. Miejscowość
1. Nazwa	DOM (CHAŁUPA)	<p>2. Czas powstania pocz. XX wieku</p>	KIJOWIEC
8. Fotografia z opisem wskazującym orientację			8. Fotografia z opisem wskazującym orientację
			5. Przynależność administracyjna Województwo - Lubelskie Powiat - Bialski Gmina - Zalesie
			6. Formy ochrony
			7. Opracowanie karty adresowej (autor, data i podpis) Aniła Najdyhor, 25.07.2012 r.

Orientacja zdjęcia – widok w kierunku pn-zach;
Autor zdjęcia: Aniła Najdyhor, dnia 22.06.2012r.

GEZ	KARTA ADRESOWA ZABYTJKU NIERUCHOMEGO		3. Miejscowość
1. Nazwa	CMENTARZ PRAWOSŁAWNY	2. Czas powstania początek XX wieku	KIJOWIEC
8. Fotografia z opisem wskazującym orientację			4. Adres Działka ewidencyjna nr 281
			5. Przynależność administracyjna Województwo - Lubelskie Powiat - Bialski Gmina - Zalesie
			6. Formy ochrony
			7. Opracowanie karty adresowej (autor, data i podpis) Anita Najdyhor, 25.07.2012 r.

Orientacja zdjęcia – widok w kierunku pn;

Autor zdjęcia: Anita Najdyhor, dnia 22.06.2012r.

GEZ	KARTA ADRESOWA ZABYTKU NIERUCHOMEGO		3. Miejscowość
1. Nazwa	PRZYDROŻNA KAPLICZKA MUROWANA	2. Czas powstania 1938 rok	KIJOWIEC KOLONIA
8. Fotografia z opisem wskazującym orientację			4. Adres Działka ewidencyjna nr 76/2 (w jej pd-zach części, przy skrzyżowaniu)
	5. Przynależność administracyjna Województwo - Lubelskie Powiat - Bialski Gmina - Zalesie		
	6. Formy ochrony		
	7. Opracowanie karty adresowej (autor, data i podpis) Anita Najdyhor, 25.07.2012 r.		


Orientacja zdjęcia – widok w kierunku pn-wsch;
Autor zdjęcia: Anita Najdyhor, dnia 22.06.2012r.

GEZ KARTA ADRESOWA ZABYTKU NIERUCHOMEGO

1. Nazwa
PRZYDROŻNY KRZYŻ DREWNIANY

2. Czas powstania
30 kwietnia 1905 rok

8. Fotografia z opisem wskazującym orientację



Orientacja zdjęcia – widok w kierunku zach;
Autor zdjęcia: Anita Najdyhor, dnia 22.06.2012r.

3. Miejscowość

KŁODA MAŁA

4. Adres

Działka ewidencyjna nr 331/1
(w jej południowej części, przy
skrzyżowaniu)



5. Przynależność administracyjna


Województwo - Lubelskie
Powiat - Bialski
Gmina - Zalesie

6. Formy ochrony


7. Opracowanie karty adresowej
(autor, data i podpis)

Anita Najdyhor, 25.07.2012 r.



GEZ	KARTA ADRESOWA ZABYTJKU NIERUCHOMEGO		3. Miejscowość
1. Nazwa PARK DWORSKI	2. Czas powstania XIX wiek		KOCZUKÓWKA
8. Fotografia z opisem wskazującym orientację			4. Adres Działki ewidencyjne nr 260/1, 261/1, 266/1 – przy drodze
			5. Przynależność administracyjna Województwo - Lubelskie Powiat - Bialski Gmina - Zalesie
			6. Formy ochrony
Orientacja zdjęcia – zdjęcie pierwsze - widok w kierunku zach, zdjęcie drugie - widok w kierunku pn; Autor zdjęcia: Anita Najdyhor, dnia 22.06.2012r.			7. Opracowanie karty adresowej (autor, data i podpis) Anita Najdyhor, 25.07.2012 r.

GEZ	KARTA ADRESOWA ZABYTKU NIERUCHOMEGO		3. Miejscowość
1. Nazwa	DOM (CHAŁUPA)	2. Czas powstania 1900 rok	LACHÓWKA MAŁA
8. Fotografia z opisem wskazującym orientację			4. Adres Lachówka Mała 21 Działka ewidencyjna nr 130/4
5. Przynależność administracyjna Województwo - Lubelskie Powiat - Bialski Gmina - Zalesie			
6. Formy ochrony			
7. Opracowanie karty adresowej (autor, data i podpis) Anita Najdyhor, 25.07.2012 r.			

Orientacja zdjęcia – widok w kierunku pn-zach;
Autor zdjęcia: Anita Najdyhor, dnia 22.06.2012r.

GEZ	KARTA ADRESOWA ZABYTKU NIERUCHOMEGO		3. Miejscowość
1. Nazwa	DAWNA DZWONNICA, ob. kaplica cmentarna	2. Czas powstania 1906 rok	MALOWA GÓRA
8. Fotografia z opisem wskazującym orientację			
5. Przynależność administracyjna	Województwo - Lubelskie Powiat - Bialski Gmina - Zalesie		
6. Formy ochrony			
7. Opracowanie karty adresowej (autor, data i podpis)	Anita Najdyhor, 25.07.2012 r.		

Orientacja zdjęcia – widok w kierunku pd;
Autor zdjęcia: Anita Najdyhor, dnia 22.06.2012r.

GEZ	KARTA ADRESOWA ZABYTKU NIERUCHOMEGO		3. Miejscowość MALOWA GÓRA
1. Nazwa KOSCIÓŁ P.W. PRZEMIENIENIA PAŃSKIEGO, ob. kościół paraf. rzymskokat., PLEBANIA, OGRODZENIE KOŚCIOŁA Z BRAMĄ, POZOSTAŁOŚCI CMENTARZA KOŚCIELNEGO, DRZEWOSTAN PRZY KOŚCIELE I PLEBANII w zespole kościoła parafialnego	2. Czas powstania 1905 – 1909 pocz. XX wieku	4. Adres Działki ewidencyjne nr 3, 39/1	
8. Fotografia z opisem wskazującym orientację		5. Przynależność administracyjna Województwo - Lubelskie Powiat - Bialski Gmina - Zalesie	
		6. Formy ochrony Wpis do rejestru zabytków Numer rejestru – A/1400 (d. A/194) - Decyzja WKZ w Białej Podlaskiej z dn. 19.03.1992 , znak: PSOZ-137/2/92 - zmiana dec. o wpisie: decyzja LWKZ w Lublinie z dn. 24.06.2002 , znak: KD/4402/253/2550/2002	
		7. Opracowanie karty adresowej (autor, data i podpis) Anita Najdyhor, 25.07.2012 r.	



Orientacja zdjęcia – zdjęcie po lewej stronie - widok w kierunku zach, zdjęcie po prawej stronie - widok w kierunku Pd;
Autor zdjęcia: Anita Najdyhor, dnia 22.06.2012r.



GEZ KARTA ADRESOWA ZABYTKU NIERUCHOMEGO

1. Nazwa

CMENTARZ RZYMSKOKATOLICKI

2. Czas powstania
XIX wiek

8. Fotografia z opisem wskazującym orientację



Orientacja zdjęcia – widok w kierunku pn;
Autor zdjęcia: Anita Najdyhor, dnia 22.06.2012r.

3. Miejscowość

MALOWA GÓRA

4. Adres

Dziątka ewidencyjna nr 139

5. Przynależność administracyjna

Województwo - Lubelskie


Powiat - Bialski


Gmina - Zalesie

6. Formy ochrony


7. Opracowanie karty adresowej
(autor, data i podpis)


Anita Najdyhor, 25.07.2012 r.

GEZ	KARTA ADRESOWA ZABYTKU NIERUCHOMEGO		3. Miejscowość
1. Nazwa	ZAŁOŻENIE DWORSKO - OGRODOWE		MOKRANY
	2. Czas powstania		
	XIX wiek		
8. Fotografia z opisem wskazującym orientację			4. Adres Działki ewidencyjne nr 2, 3, 4, 5, 6/2, 7, 8/3, 8/5, 9/1, 203, 204, 245/2, 198/2, 808
5. Przynależność administracyjna Województwo - Lubelskie Powiat - Bialski Gmina - Zalesie			6. Formy ochrony
7. Opracowanie karty adresowej (autor, data i podpis)			Anita Najdyhor, 10.10.2012 r.
Orientacja zdjęcia – zdjęcie pierwsze - widok w kierunku pd-wsch, zdjęcie drugie - widok w kierunku zach; Autor zdjęcia: Anita Najdyhor, dnia 10.10.2012r.			

GEZ	KARTA ADRESOWA ZABYTKU NIERUCHOMEGO		3. Miejscowość
1. Nazwa	PRZYDROŻNA KAPLICZKA MUROWANA	2. Czas powstania 1928 rok	NOWOSIÓŁKI
8. Fotografia z opisem wskazującym orientację			
5. Przynależność administracyjna	Województwo - Lubelskie		
Powiat - Biański	Gmina - Zalesie		
6. Formy ochrony			
7. Opracowanie karty adresowej (autor, data i podpis)	Anita Najdyhor, 25.07.2012 r.		

Orientacja zdjęcia – widok w kierunku wsch;
Autor zdjęcia: Anita Najdyhor, dnia 22.06.2012r.

GEZ	KARTA ADRESOWA ZABYTKU NIERUCHOMEGO		3. Miejscowość MOKRANY STARE
1. Nazwa DOM (CHAŁUPA)	2. Czas powstania ok. 1925 rok	4. Adres Stare Mokrany 11 Działka ewidencyjna nr 42	
8. Fotografia z opisem wskazującym orientację			5. Przynależność administracyjna Województwo - Lubelskie Powiat - Bialski Gmina - Zalesie
			6. Formy ochrony
Orientacja zdjęcia – widok w kierunku pn-zach; Autor zdjęcia: Anita Najdyhor, dnia 22.06.2012r.			7. Opracowanie karty adresowej (autor, data i podpis) Anita Najdyhor, 25.07.2012 r.

<p>GEZ KARTA ADRESOWA ZABYTKU NIERUCHOMEGO</p>	<p>3. Miejscowość MOKRANY STARE</p>
<p>1. Nazwa DOM (CHAŁUPA)</p>	<p>4. Adres Stare Mokrany 16 Działka ewidencyjna nr 439/1</p>
<p>2. Czas powstania 1920 rok</p>	<p>5. Przynależność administracyjna Województwo - Lubelskie Powiat - Bialski Gmina - Zalesie</p>
<p>8. Fotografia z opisem wskazującym orientację</p>	<p>6. Formy ochrony</p>
<p></p>	<p>7. Opracowanie karty adresowej (autor, data i podpis) Anita Najdyhor, 25.07.2012 r.</p>
<p>1. Nazwa DOM (CHAŁUPA)</p>	<p>2. Czas powstania 1920 rok</p>

Orientacja zdjęcia – widok w kierunku Pd;
Autor zdjęcia: Anita Najdyhor, dnia 22.06.2012r.

GEZ KARTA ADRESOWA ZABYTKU NIERUCHOMEGO


1. Nazwa

PRZYDROŻNY KRZYŻ

2. Czas powstania

1905 rok

8. Fotografia z opisem wskazującym orientację



Orientacja zdjęcia – widok w kierunku Pd;
Autor zdjęcia: Anita Najdyhor, dnia 22.06.2012r.

3. Miejscowość

MOKRANY STARE

4. Adres

Naprzeciwno domu nr 20
Działka ewidencyjna nr 433


5. Przynależność administracyjna

Województwo - Lubelskie
Powiat - Bialski
Gmina - Zalesie

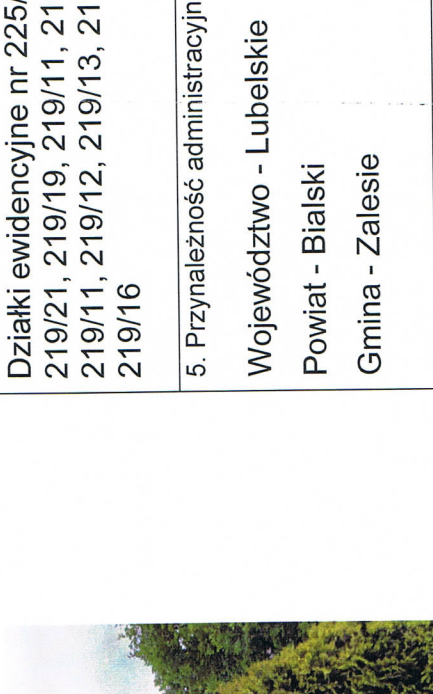


6. Formy ochrony

7. Opracowanie karty adresowej
(autor, data i podpis)

Anita Najdyhor, 25.07.2012 r.

GEZ	KARTA ADRESOWA ZABYTKU NIERUCHOMEGO		3. Miejscowość
1. Nazwa CMENTARZ RZYMSKOKATOLICKI	2. Czas powstania Przed 1660 rokiem	WÓLKA DOBRYŃSKA	
8. Fotografia z opisem wskazującym orientację		4. Adres Dziątko ewidencyjna nr 773	
		5. Przynależność administracyjna Województwo - Lubelskie Powiat - Bialski Gmina - Zalesie	
		6. Formy ochrony	
		7. Opracowanie karty adresowej (autor, data i podpis) Anita Najdyhor, 25.07.2012 r.	

Orientacja zdjęcia – widok w kierunku pd;
Autor zdjęcia: Anita Najdyhor, dnia 22.06.2012r.

GEZ	KARTA ADRESOWA ZABYTKU NIERUCHOMEGO	
1. Nazwa ZAŁOŻENIE DWORSKO - OGRODOWE	2. Czas powstania XIX wiek	
8. Fotografia z opisem wskazującym orientację		
<div style="display: flex; justify-content: space-around;">    </div>		
3. Miejscowość ZALESIE	4. Adres Działki ewidencyjne nr 225/2, 225/1, 224/6, 219/21, 219/19, 219/11, 219/20, 219/22, 219/11, 219/12, 219/13, 219/14, 219/17, 219/16	
5. Przynależność administracyjna Województwo - Lubelskie Powiat - Bialski Gmina - Zalesie	6. Formy ochrony	
7. Opracowanie karty adresowej (autor, data i podpis) Anita Najdyhor, 25.07.2012 r.		

Orientacja zdjęcia – zdjęcie pierwsze - widok w kierunku pn-wsch, zdjęcie drugie - widok w kierunku pn-zach; Autor zdjęcia: Anita Najdyhor, dnia 22.06.2012r.