

MAPA DO CELÓW PROJEKTOWYCH

Skala 1:500

Oznaczenie Kancelaryjne: GKN.6640.300.2015

PROJEKT

Nazwa miejscowości: Lachówka Duża
 Jednostka ewidencyjna: 060119_2 Zalesie

ZAGOSPODAROWANIA DZIAŁKI 013 LACHÓWKA DUŻA

Układ współrzędnych prostokątnych płaskich: 2000 strefa 8

Układ odniesienia wysokościowy: Kronstadt 86

BUDOWA ŚWIETLICY WIEJSKIEJ WRAZ Z INFRASTRUKTURĄ ZEWNĘTRZNĄ

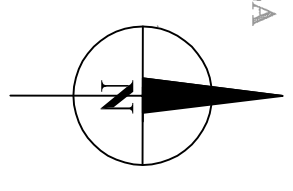
Sekcja: 8.169.15.19.1.4
 8.169.15.19.3.2

INWESTOR: Gmina Zalesie ul. Warszawska 34, 21-512 Zalesie

Mapa aktualna na dzień: 11.02.2015r.

LOKALIZACJA: Lachówka Duża 21-512 Zalesie, działki nr geom. 124

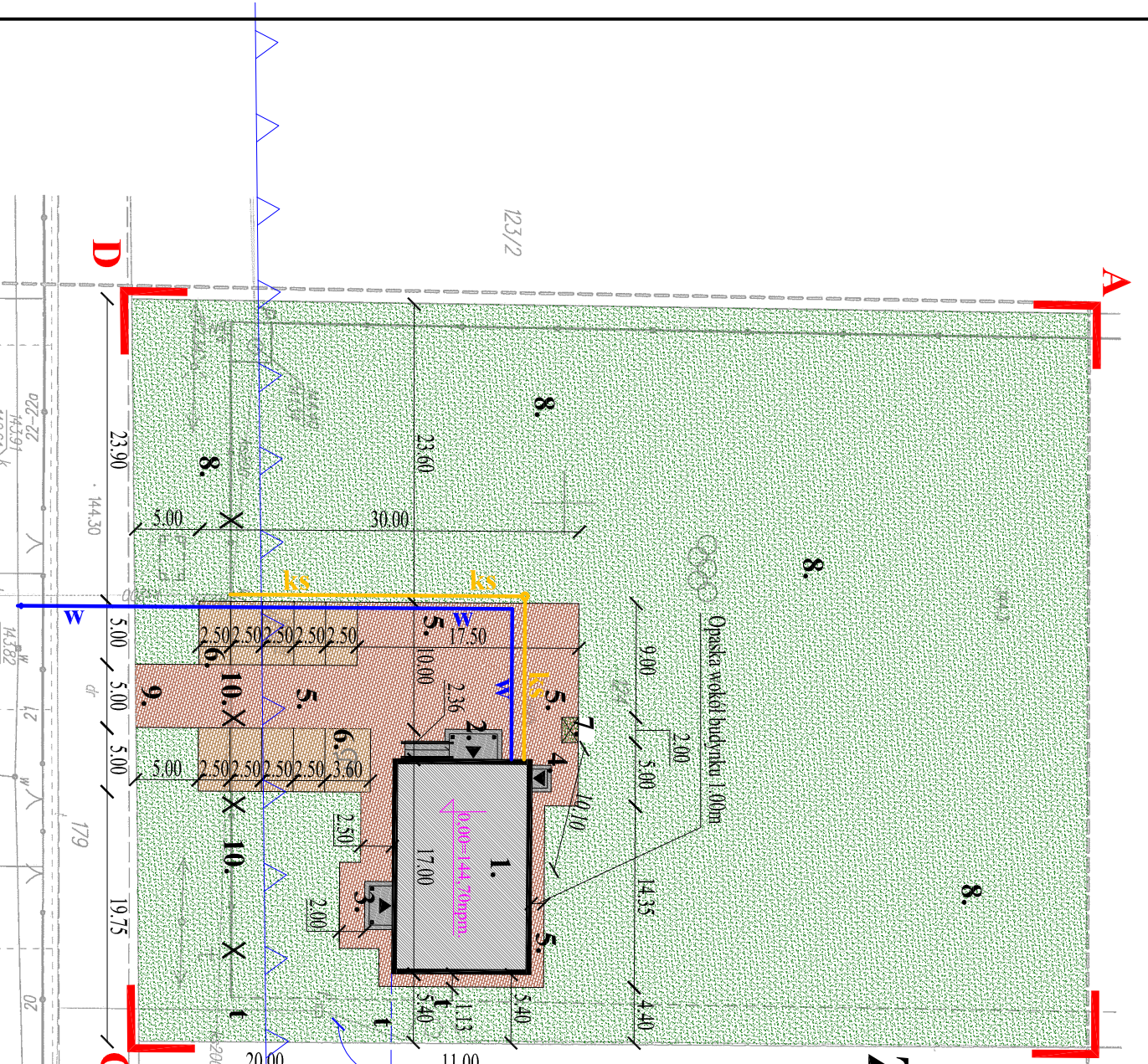
w obszarze zakreślonym kolorem zielonym bez badania Księgi Wieczystej w zakresie obciążen służebnościami gruntowymi.



SKALA 1:500 GRANICE OPRACOWANIA A-B-C-D-A

ORIENTACJA

GEODETA PRACOWNIK
 Krzysztof Ślęzak
 upr. nr 14770



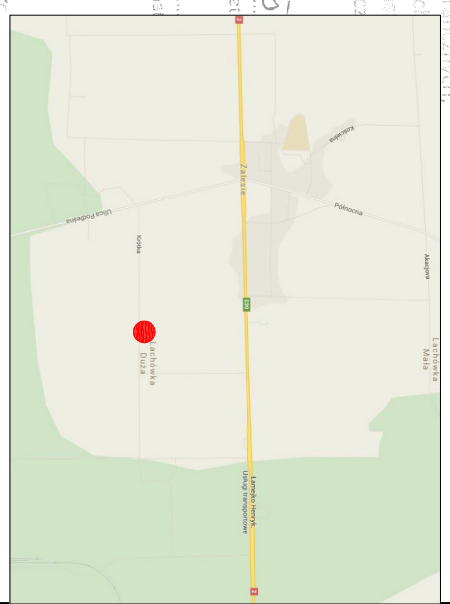
LEGENDA

1. PROJEKTOWANY BUDYNEK ŚWIETLICY
2. WEJŚCIE GŁÓWNE DO BUDYNKU
3. WYJŚCIE TARASOWE
4. WEJŚCIE DO KOTŁOWNI
5. UTWARZENIE - DOJAZDY, DOJŚCIA
6. UTWARZENIE - MIEJSCA POSTOJOWE DLA SAMOCHODÓW OSOBOWYCH
7. UTWARZENIE MIEJSCA POD POJEMNIKI DO GROMADZENIA ODPADÓW Z ZAMYKANANYMI OTWORAMI WRZUTOWYMI
8. ZIELEŃ WYSOKA I NISKA
9. WIAZD NA DZIAŁKĘ WG. ODRĘBNEGO OPRACOWANIA
10. OGRÓDZENIE DO LIKWIDACJI
- w - PRZYŁĄCZE WODOCIĄGOWE - PROJEKT. /WG. ODRĘBNEGO OPRACOWANIA/
- ks - PRZYŁĄCZE KANALIZACJI SANITARNEJ - PROJEKT. /WG. ODRĘBNEGO OPRACOWANIA/
- t - PRZYŁĄCZE TELEKOMUNIKACYJNE - ISTNIEJ.

Zestawienie powierzchni- bilans terenu w granicach opracowania A-B-C-D-A:

RAZEM - POWIERZCHNIA ZABUDOWY	- 187,00 m ²	- 4,26%
POWIERZCHNIA UTWARZONA	- 522,38 m ²	- 11,91%
Pow. dojść, dojazdów, schodów	- 391,88 m ²	- 8,93%
Pow. miejsc postojowych /10szt./	- 130,50 m ²	- 2,98%
POWIERZCHNIA ZIELENI	- 3676,62 m ²	- 83,83%
POWIERZCHNIA CAŁKOWITA	- 4386,00 m ²	- 100,00%

SKAN MAPY DO CELÓW PROJEKTOWYCH



ul. Józefa Furmana 19 21-500 Biła Podlaska Tel. kom. 505-284-890	
Lipiec 2015	
Opracowanie chronione prawem autorskim (zgodnie z Dz.U. nr. 24.23.02.1994r.)	
PRACOWNIA PROJEKTOWA	BUDOWA ŚWIETLICY WIEJSKIEJ WRAZ Z INFRASTRUKTURĄ ZEWNĘTRZNĄ
TEMA T:	
LOKALIZACJA	Lachówka Duża nr geod. 124 21-512 Zalesie
INWESTOR	Gmina Zalesie ul. Warszawska 34, 21-512 Zalesie
PROJEKT ZAGOSPODAROWANIA DZIAŁKI SKALA 1:500	
Nr. Z1	
PODPTS	
Projektant	inż. Tomasz Śledziński upr. nr. LUB/0036/ZO/A/10
architektura, konstrukcja	w specjalności architektonicznej upr. nr. LUB/G/2006/PWOK/09 w spec. konstrukcyjnej
Sprawdzający architekturę	mgr inż. arch. Przemysław Antonowicz upr. nr. 8018/P/94 w spec. architektonicznej
Sprawdzający konstrukcję	mgr inż. Zbigniew Rolać upr. bud. LUB/0113/P/OK/13 w spec. konstrukcyjnej